



# ROTARY INTERNATIONAL

*Service Above Self - He Profits Most Who Serves Best*

210° DISTRETTO - ITALIA

BASILICATA - CALABRIA - CAMPANIA - PUGLIA

---

AVV. LUIGI PORCARI  
Governatore 1990/91

210° DISTRETTO - ITALIA  
Basilicata Calabria Campania Puglia

Ab.: Tel. 0835/215391  
St. : Tel. 0835/331382

Ufficio di Segreteria  
Via XX Settembre, 45 - 75100 Matera  
Tel. Fax 0835/330764

Matera li, 19.04.1991

A TUTTI I PRESIDENTI DEI  
CLUBS DEL 210°DISTRETTO

LORO SEDI  
=====

AI PAST-GOVERNORS

LORO SEDI  
=====

AL GOVERNATORE INCOMING  
Dott. Modesto CAPUTO  
Via Colamarino, 95

80025 TORRE DEL GRECO (NA)

---

AL GOVERNATORE DESIGNATO  
PER L'ANNO 1992/93  
Prof. Riccardo GIORGINO  
Viale Pio XII, 60

70100 BARI  
=====

Oggetto: IPOTESI PROGETTUALI PER LA RISTRUTTURAZIONE DEL  
210°DISTRETTO R.I.

Cari Amici Presidenti,  
ho ricevuto dal PDG. Avv. Ottavio LO NIGRO, Presidente della  
Commissione per la ristrutturazione del 210°Distretto R.I., una  
relazione già predisposta dal PDG. Ing. Francesco TATO', ed  
approvata, dopo approfondito esame, dalla Commissione stessa,  
composta, come saprete, dall'Ing. Custode BARBATO, rappresentante

per la Campania, dal Dott. Franco RUGGIERO per la Puglia e dall'Ing. Agostino APA per la Calabria.

Premesso che, secondo il "Manuale di Procedura" (ediz. 1989) a pag. 33 si legge: "sebbene la formazione di un Distretto non dipenda da un numero determinato di club o da una determinata estensione del territorio, si ritiene generalmente che non si dovrebbero costituire distretti con meno di 40 clubs, compresi i clubs in formazione la cui ammissione ufficiale sia prevista entro i 3 anni successivi, e tutti i distretti sono esortati a costituire un effettivo complessivo di almeno 1.200 soci rotariani"; e premesso altresì che il nostro attuale distretto per quantità di clubs (per l'anno 91/92 sono previsti 75 clubs) e per distanze tra i clubs agli antipodi (per es.: tra Sessa Aurunca e Reggio Calabria intercorrono 560 Km, tra San Severo e Reggio Calabria 600 Km ecc.) è diventato di difficile governabilità, risultandone gravemente menomata l'efficienza rotariana; e premesso altresì (come è opportunamente rilevato nella "Relazione" della Commissione) che è tempo ormai di riflettere operativamente sulla ristrutturazione del distretto, bandendo da un lato ogni sentimentalismo sterile e retorico che vorrebbe conservare l'attuale insostenibile situazione e riconsiderando invece il problema in termini di concreto pragmatismo funzionale ed efficientistico, e bandendo dall'altro qualsiasi condizionamento campanilistico o regionalistico; ciò premesso, la Commissione ha individuato una serie di possibilità divisionali, ancorate su alcuni parametri costituiti dal numero dei soci, dal numero dei clubs, dalle distanze massime tra le sedi dei clubs, e dalle superfici territoriali, e poi, escluse talune ipotesi impraticabili perchè contrastanti con le indicazioni del Manuale di Procedura ed incompatibili con una razionale omogeneità con le condizioni di fattibilità desumibili dai parametri anzidetti, ha selezionato determinate ipotesi, rappresentandole graficamente in cartine geografiche del territorio.

Per brevità, invio in allegato, le soluzioni studiate dalla Commissione che mi sembrano più meritevoli di essere analizzate dai Clubs del Distretto, tralasciando quelle che mi sembrano assolutamente impercorribili o inattuabili.

Naturalmente desidero che il problema sia posto all'attenzione di tutte le assemblee dei soci di ciascun club che dovranno, dopo congrua discussione, essere chiamate a votare sulle soluzioni prospettate (e solo eccezionalmente su soluzioni diverse da quelle della Commissione sempre che rispondano ai criteri generali di fattibilità che ho più avanti indicato).

Poichè dovremmo presentare all'esame della Commissione per

la Delimitazione dei Distretti nel corso della Assemblea Internazionale del 1992, che sarà convocata nel marzo o nell'aprile dell'anno prossimo, la nostra "proposta" di ristrutturazione che otterrà i maggiori consensi sia sulla base sociale dei clubs del Distretto, sia degli Organi dirigenti del Distretto stesso, - sarebbe opportuno che i Delegati dei Clubs si presentassero al prossimo Congresso di Bari, con i risultati delle votazioni, attestati dai relativi verbali sottoscritti dai Segretari e dai Presidenti di ciascun Club.

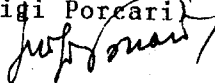
Secondo il Manuale procedurale le risoluzioni relative alla ristrutturazione devono pervenire, per essere esaminate in sede di Assemblea Internazionale del R.I. non più tardi di 90 gg. dall'apertura della stessa, onde dovremmo essere pronti ad inviare ad Evanston la documentazione anzidetta almeno entro il mese di novembre di quest'anno.

Qualora qualche Club desideri maggiori chiarimenti, provvederemo ad inviare il testo completo della Relazione della Commissione.

Attendo cortese notizia circa le date in cui indirete le votazioni del Vs. Club che per motivi di brevità di tempo) non devono essere procrastinate oltre il 5 maggio p.v.

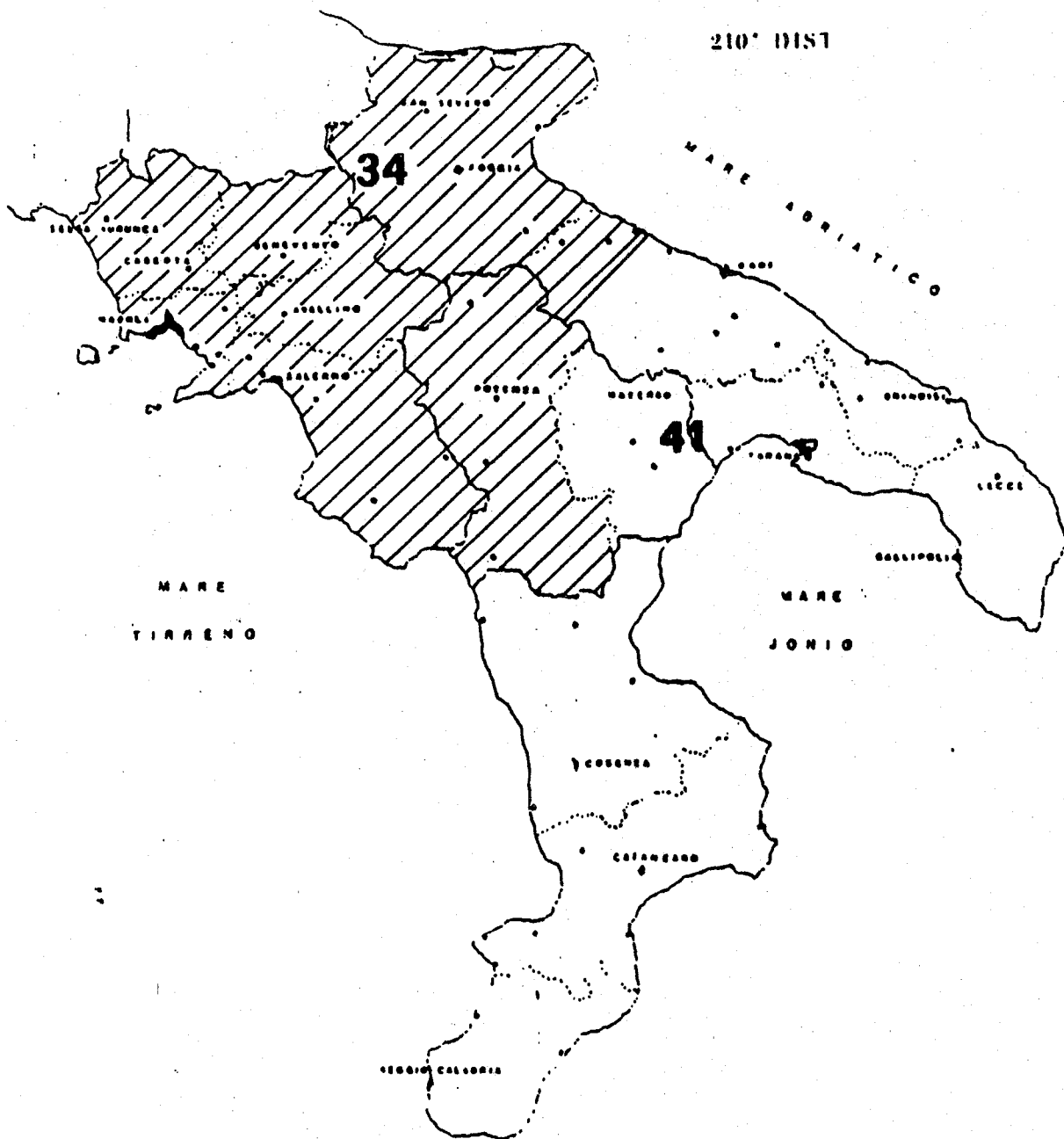
Buon lavoro e grazie per la collaborazione.

IL GOVERNATORE DEL  
210° DISTRETTO R.I.  
(Avv. Luigi Porcari)



Nota bene: In allegato, fotocopia delle ipotesi di divisione del 210° DISTRETTO R.I.

IPOTESI N° 1



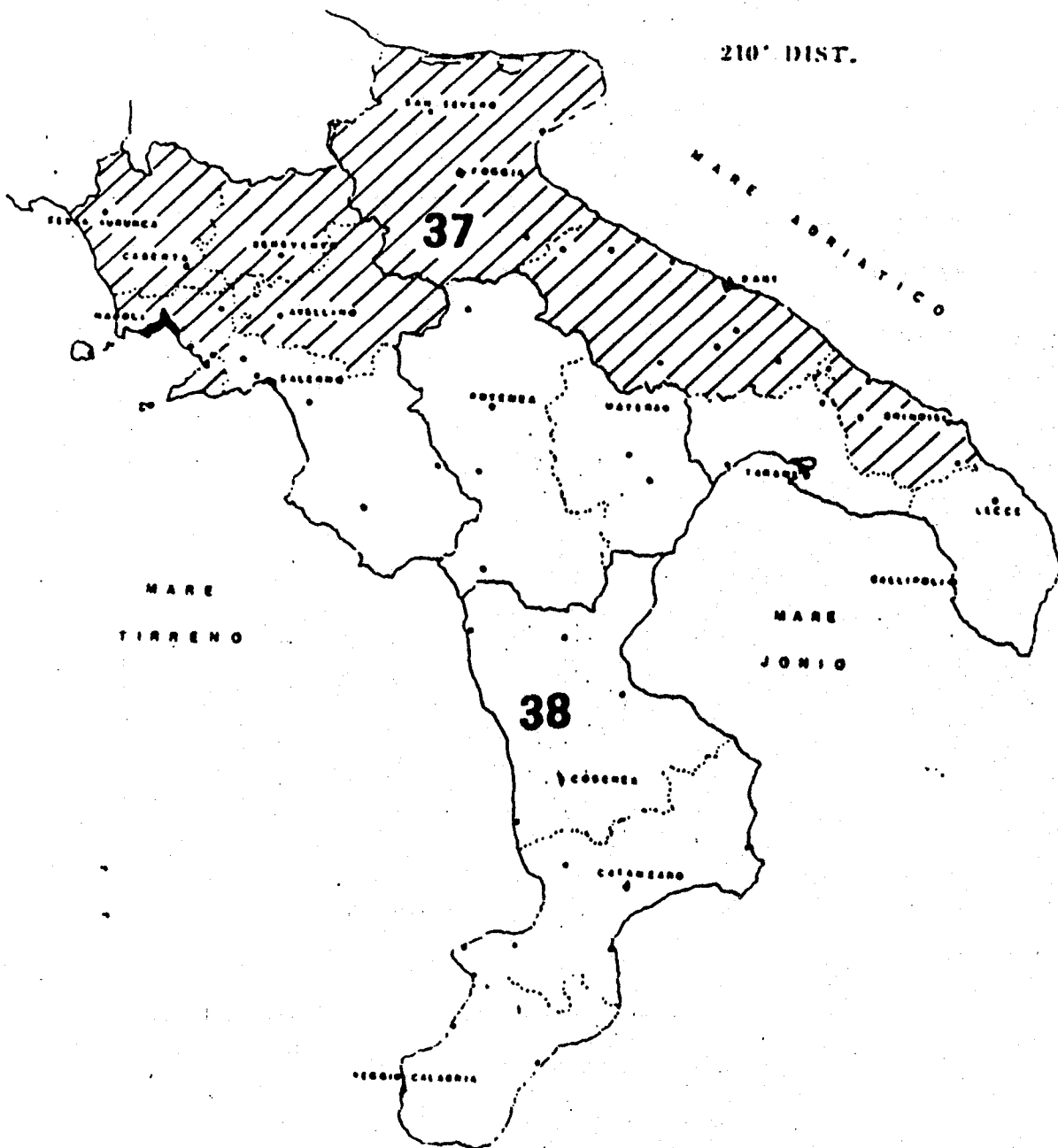
**Distretto 1 - Campania - Potenza - Foggia - Nord Barese**

**Distretto 2 - Calabria - Matera - Puglia meno Foggia e Nord Barese**

La massima distanza è nel Distretto 2 con Reggio Calabria - Gallipoli di Km. 482. Nel Distretto 1 le distanze sono tutte inferiori.

	Club	Soci	Prov.	Abitanti	Superficie	rot/ab.
DISTRETTO 1° -	34	2.122	7 1/4 (8)	7.215.060 (57,2%)	28.729 (49,5%)	1/3.400
DISTRETTO 2° -	41	2.225	7 3/4 (8)	5.391.331 (42,8%)	29.285 (50,5%)	1/2.423
	75	4.347	15 (16)	12.606.391	58.014 Kmq.	1/2.900

IPOTESI N° 2

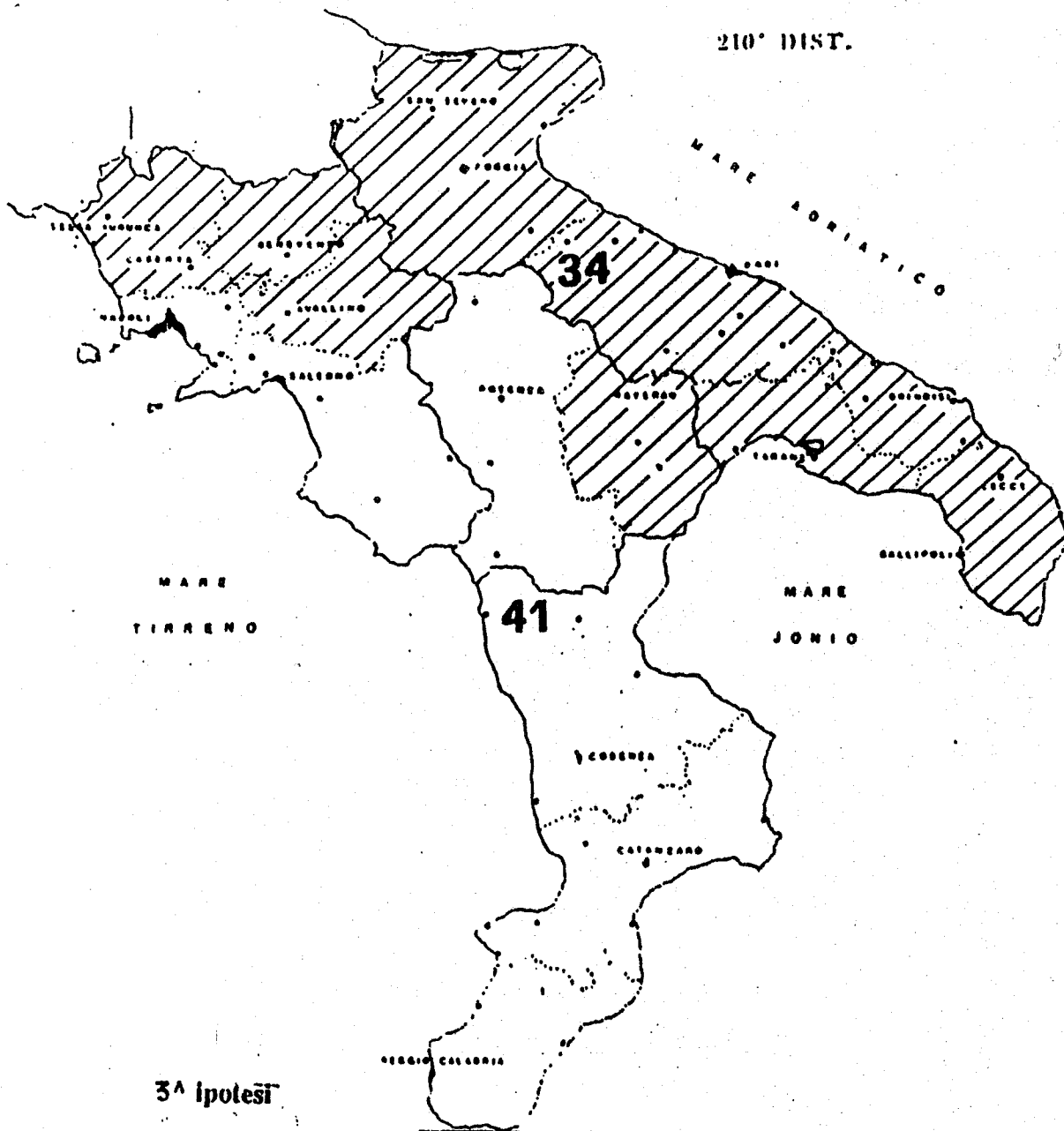


AVIAMO così una 2<sup>a</sup> ipotesi dalle seguenti caratteristiche

DISTRETTO 1° - Campania meno Salerno - Puglia meno Taranto e Lecce

DISTRETTO 2° - Calabria - Basilicata - Salerno - Taranto - Lecce

	Club	Soci	Prov.	Abitanti	Superficie	rot/ab.
DISTRETTO 1° -	37	2.285	7	7.351.048 (58,3%)	22.824 (39,3%)	1/3.217
DISTRETTO 2° -	38	<u>2.062</u>	8	<u>5.255.343</u> (41,7%)	<u>35.190</u> (60,7%)	<u>1/2.548</u>
	75	4.347	15	12.606.391	58.014 Km <sup>2</sup> .	1/2.900



**3<sup>a</sup> ipotesi**

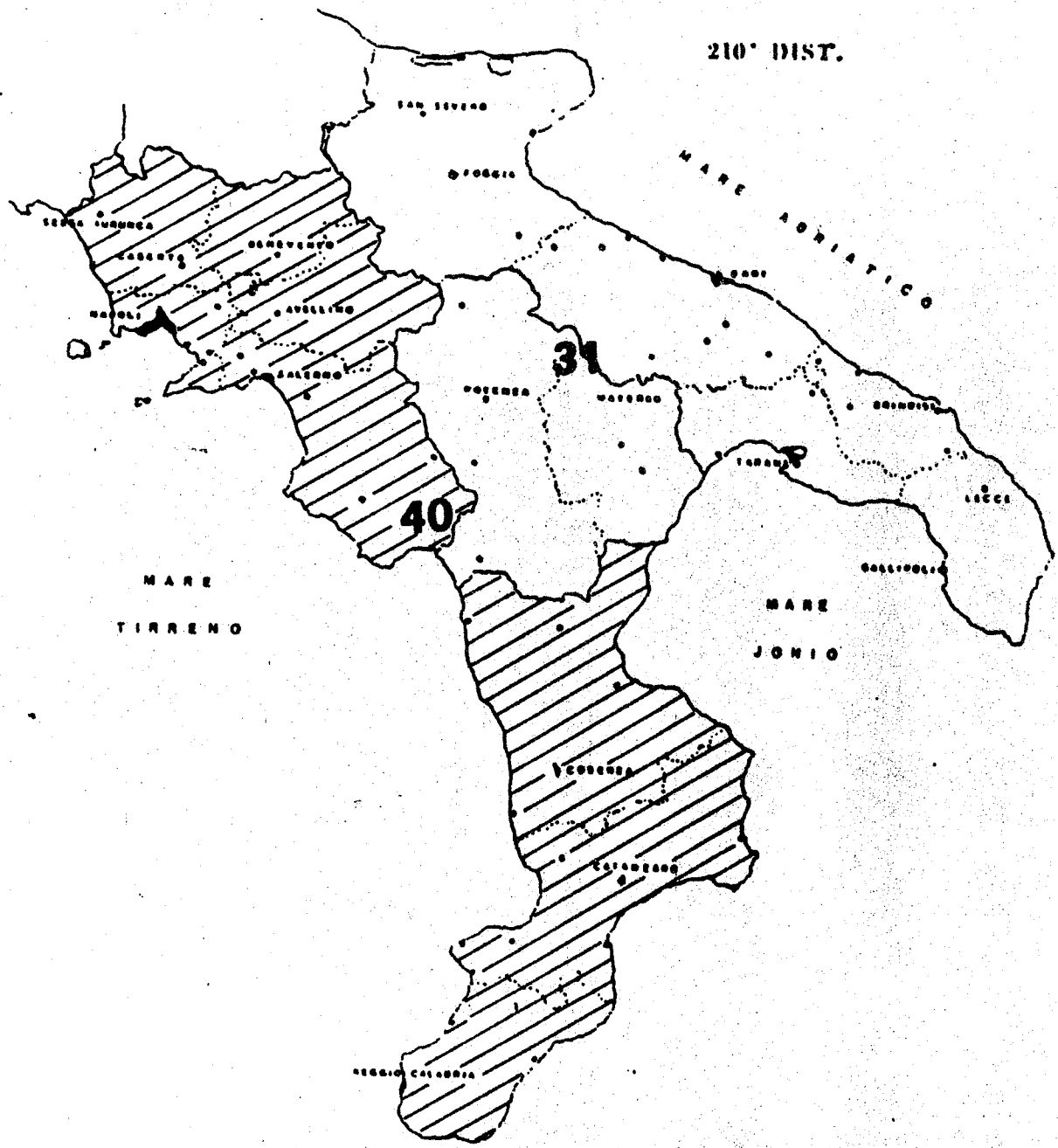
**Distretto 1 - Calabria - Salerno - Napoli - Potenza**

**Distretto 2 - Puglia - Matera - Avellino - Benevento - Caserta**

	Club	Soci	Prov.	Abitanti	Superficie	rot/ab.
DISTRETTO 1° -	41	2.380	6	6.767.983 (53,7%)	27.718 (47,8%)	1/2.844
DISTRETTO 2° -	34	1.967	2	5.838.408 (46,3%)	30.296 (52,2%)	1/2.968
	75	4.347	15	12.606.391	58.014 Kmq.	1/2.900

La aggregazione della Calabria con la Provincia di Matera porta, come diretta conseguenza, alla unione con tutta la Regione Puglia o con la parte di essa. Bisogna infatti passare dai 21 Club (Calabria + Provincia di Matera) ad un numero di Club prossimo a quello previsto dal Manuale di Procedura.

IPOTESI N° 4



210° DIST.

SARDEGNA

FOGGIA

MARE ADRIATICO

SARDEGNA

CAMPANIA

BENEVENTO

NAPOLI

AVELLINO

SALERNO

PUGLIA

BARI

BRIINDISI

TARANTO

LECCE

40

31

CANTONATA

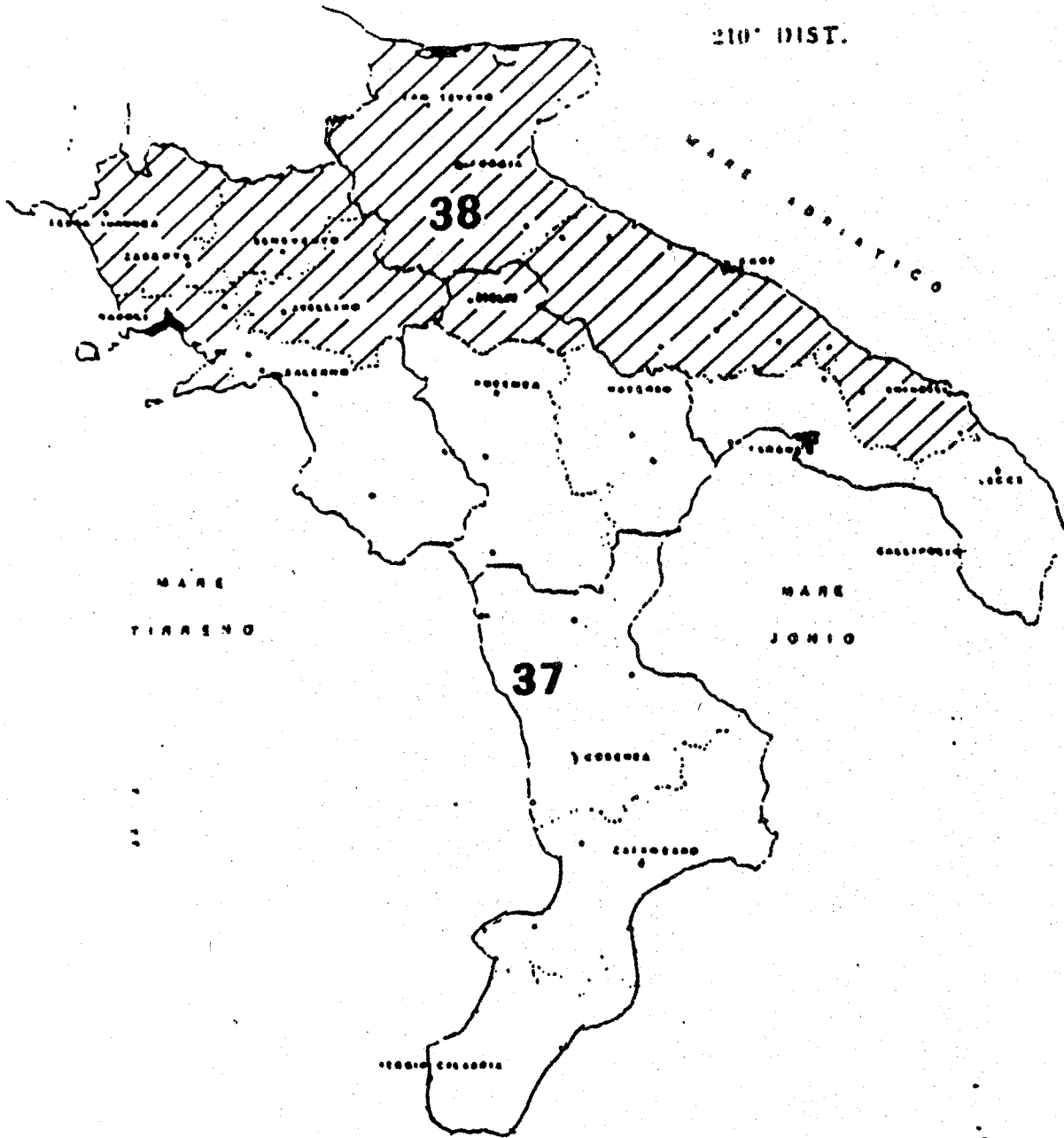
MARE TIRRENO

MARE JONIO

COSENZA

CATANZARO

SARDEGNA



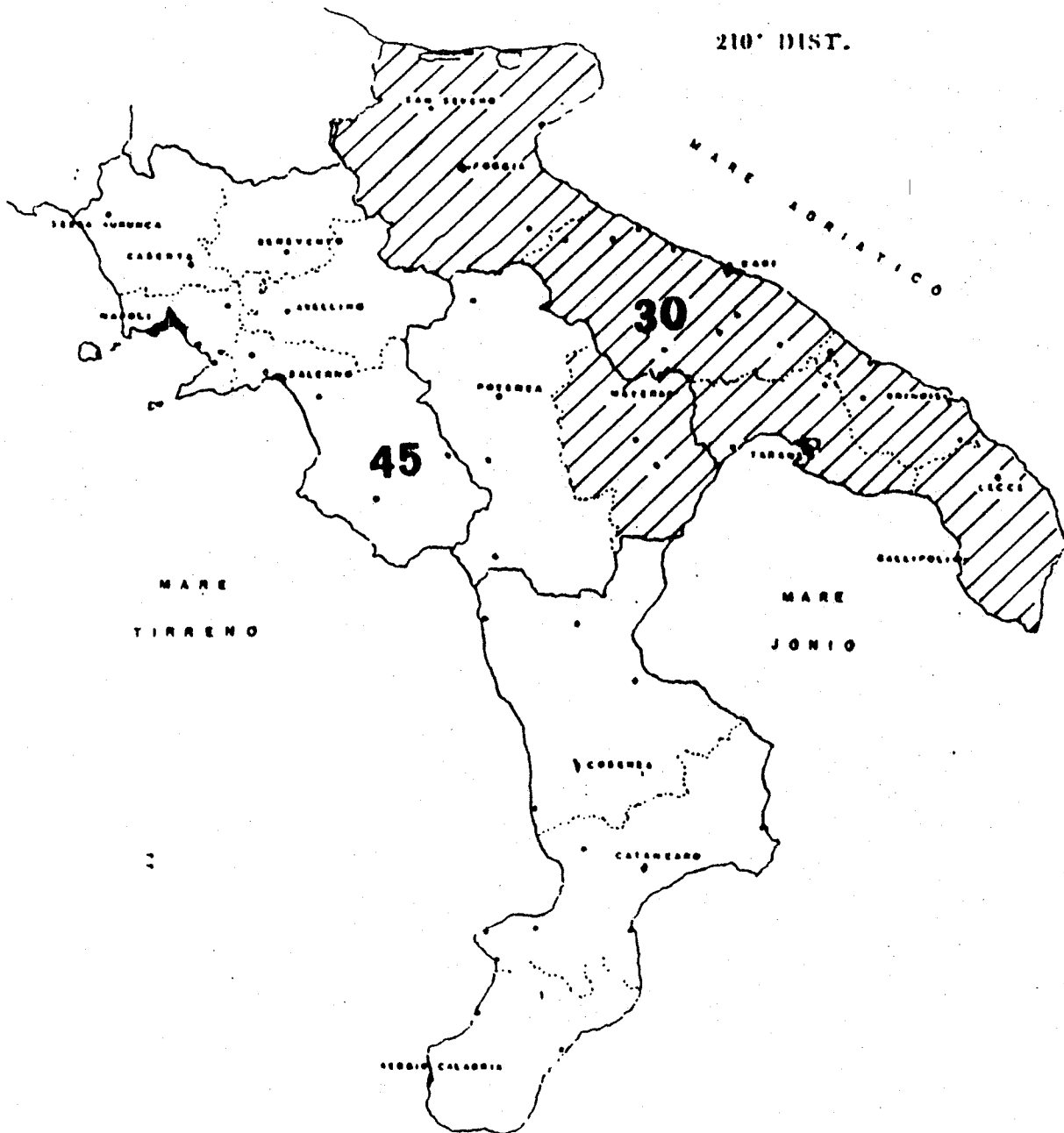
Avremo così una 2<sup>a</sup> ipotesi dalle seguenti caratteristiche

DISTRETTO 1° - Campania meno Salerno - Puglia meno Taranto e Lecce

DISTRETTO 2° - Calabria - Basilicata - Salerno - Taranto - Lecce

	Club	Soci	Prov.	Abitanti	Superficie	rot/ab.
DISTRETTO 1° - 37		2.285	7	7.351.048 (58,3%)	22.824 (39,3%)	1/3.217
DISTRETTO 2° - 38		<u>2.062</u>	8	<u>5.255.343</u> (41,7%)	<u>35.120</u> (60,7%)	<u>1/2.548</u>
	75	4.347	15	12.606.391	58.014 Kmq.	1/2.900



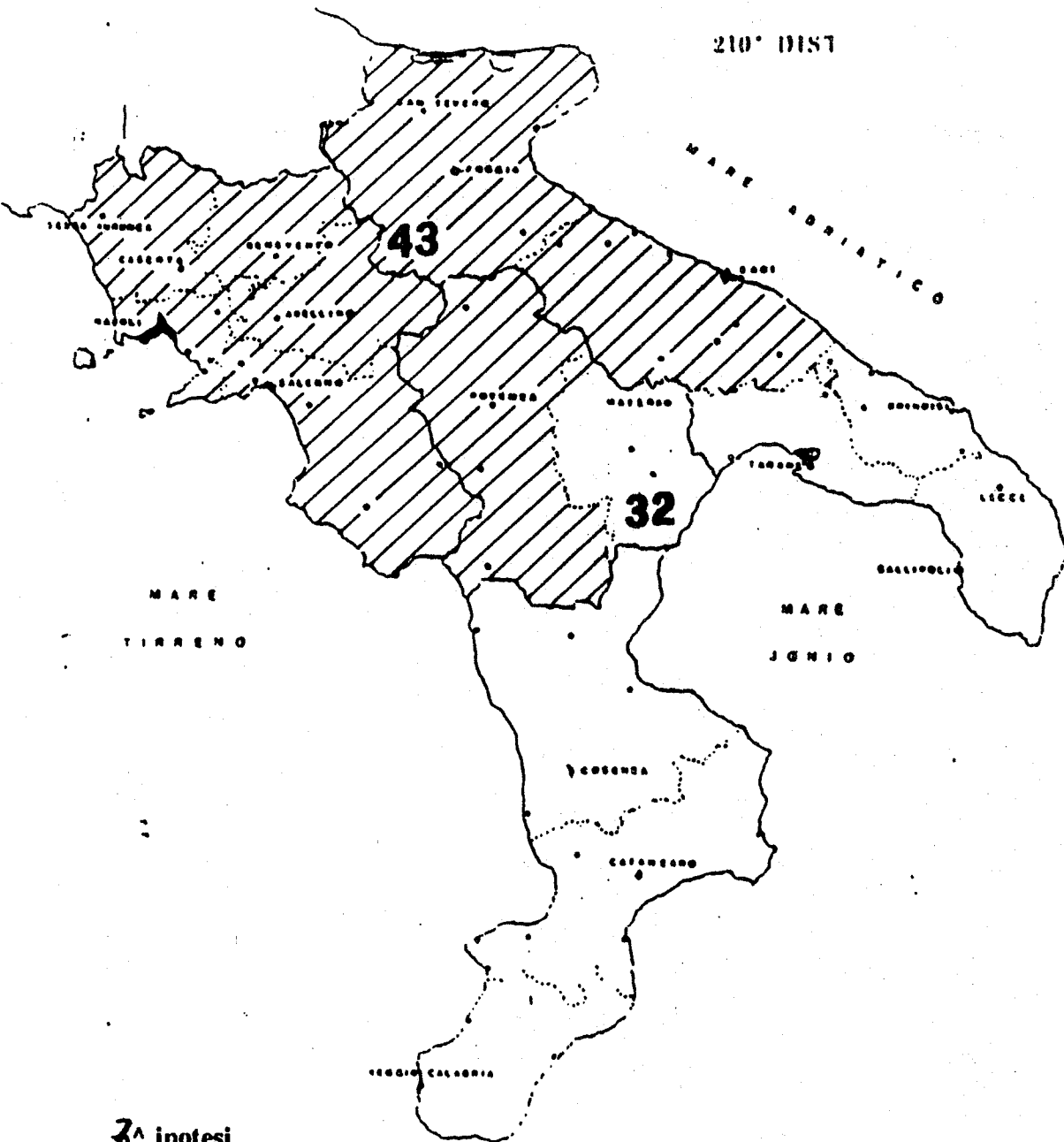


**6<sup>A</sup> ipotesi**

Distretto 1 - Campania - Calabria - Potenza

Distretto 2 - Puglia - Matera

	Club	Soci	Prov.	Abitanti	Superficie	rot/ab.
DISTRETTO 1° -	45	2.651	9	8.337.764 (66,1%)	35.220 (60,7%)	1/3.145
DISTRETTO 2° -	30	<u>1.696</u>	6	<u>4.268.627</u> (33,9%)	<u>22.794</u> (39,3%)	<u>1/2.517</u>
	75	4.347	15	12.606.391	58.014 Km <sup>2</sup>	1/2.900



**3<sup>a</sup> ipotesi**

Distretto 1 - Campania - Potenza - Foggia - Bari

Distretto 2 - Calabria - Matera - Taranto - Lecce - Brindisi

	Club	Soci	Prov.	Abitanti	Superficie	rot/ab.
DISTRETTO 1° - 43	2.719	8	8.420.364 (66,8%)	32.453 (55,9%)	1/3.097	
DISTRETTO 2° - 32	<u>1.628</u>	<u>7</u>	<u>4.186.027 (33,2%)</u>	<u>25.561 (44,1%)</u>	<u>1/2.571</u>	
	75	4.347	15	12.606.391	58.014 Km <sup>2</sup> .	1/2.900